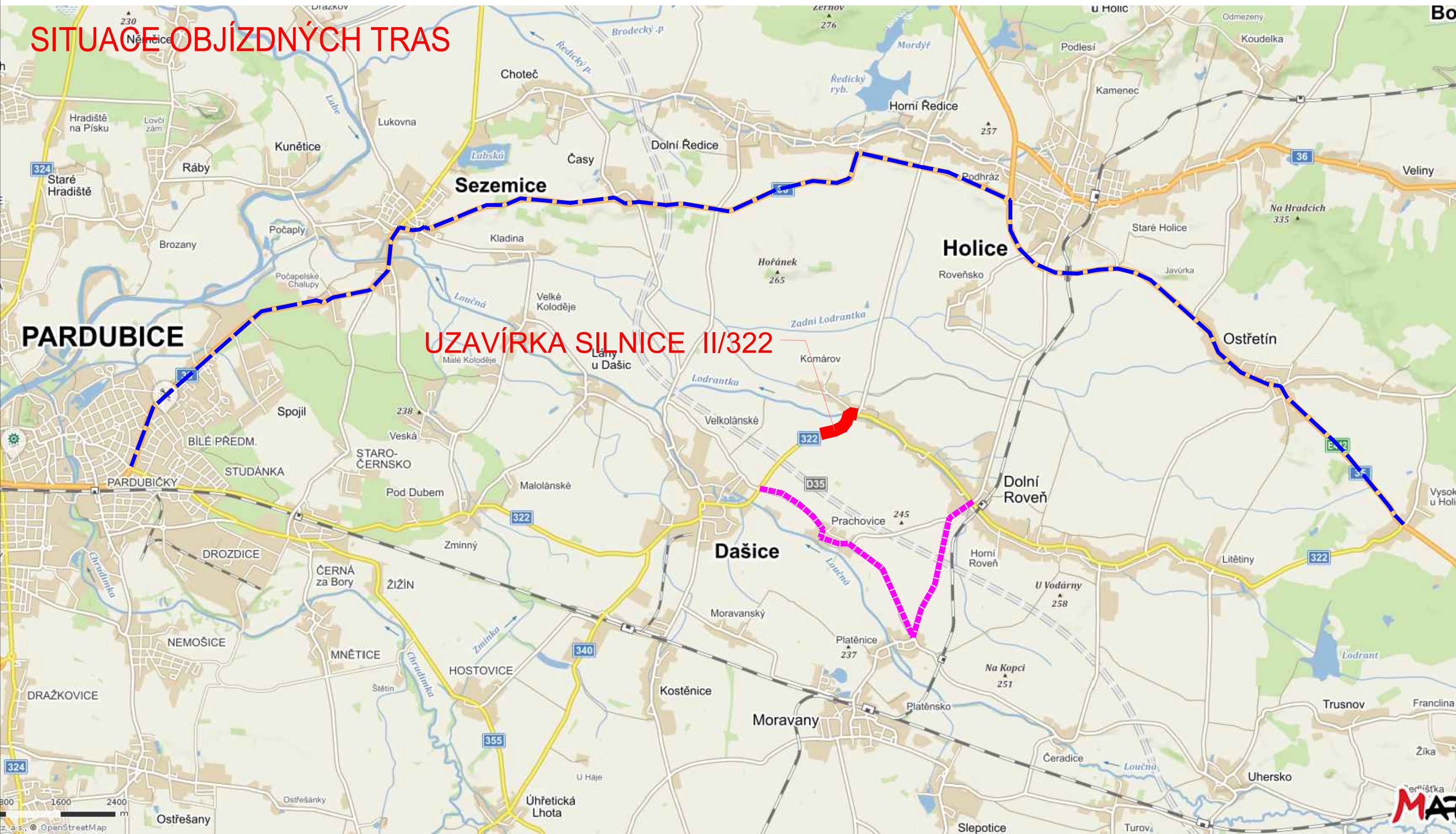


SITUACE OBJÍZDNÝCH TRAS



UZAVÍRKA SILNICE II/322

LEGENDA



OBJÍZDNÁ TRASA PRO TRANZIT





OBJÍZDNÁ TRASA PRO VOZIDLA do 3.5t

DETAILNÍ DOPRAVNÍ OMEZENÍ

OBJÍZDKY A ROZMÍSTĚNÍ PROVIZORNÍCH DOPRAVNÍCH ZNAČEK
ZPRACUJE ZHOTOVITEL NA ZÁKLADĚ HARMONOGRAMU PRACÍ
V RÁMCI STANOVENÍ PŘECHODNÉHO DOPRAVNÍHO ZNAČENÍ.

POZNÁMKA

OBJÍZDKY A ROZMÍSTĚNÍ PROVIZORNÍCH DOPRAVNÍCH ZNAČEK
JE TŘEBA ZKOORDINOVAT SE STAVBOU "D35 - MÚK DAŠICE: SO 121 PŘELOŽKA SILNICE II/322"

Kreslil:	ING. J. JEŽEK		
Zpracoval:	ING. J. JEŽEK		
Zodp. projektant:	ING. J. JEŽEK		
Hlavní projektant:	ING. B. SHEJBAL		
Technická kontrola:	ING. Z. NEUDERT		
Kraj: PARDUBICKÝ	Okres: PARDUBICE	Obec: DOLNÍ ROVNĚ	
Investor: PARDUBICKÝ KRAJ			Stupeň: PDPS
Akce: MODERNIZACE SILNICE II/322 KOMÁROV - NAPOJENÍ NA D35			Zak. č.: 4346 – 18 – 4
Objekt:			Arch. č.: 3674
Obsah: SITUACE OBJÍZDNÝCH TRAS			Datum: 04/2020
			Formát: 3 A4
			Měřítko: 1 : 50 000
			Kóty: Číslo příl. výkresu: C 3.1